


Identifikationsangaben

Lokalita	Branná
Gemeinschaft	Branná
Bezirk	Šumperk
Erdstrich	Olomoucký kraj
Katastrální území	Branná u Šumperka, Kode: 609447
GPS-Koordinaten	50° 9' 21.4" 17° 0' 53.2"
Hist. název	Goldenstein
Výměra	6 865 m ²
Vlastnictví	Římskokatolická církev
Kontakt	Obecní úřad Branná Branná 23 788 25 Branná Tel.: 583 230 111 E-mail: podatelna@branna.eu Web: http://www.branna.eu
Vlastník	Římskokatolická farnost Branná 788 25 Branná 113 Tel: +420 731 621 125 E-mail: fabranna@ado.cz Web: http://farnoststaremesto.sweb.cz
Stav	Udržovaný v původní podobě
Opuštěno	Nein



Branná (německy Goldenstein, do roku 1949 česky Kolštejn) je obec ležící na říčce Branná v okrese Šumperk, na okraji Hrubého Jeseníku.

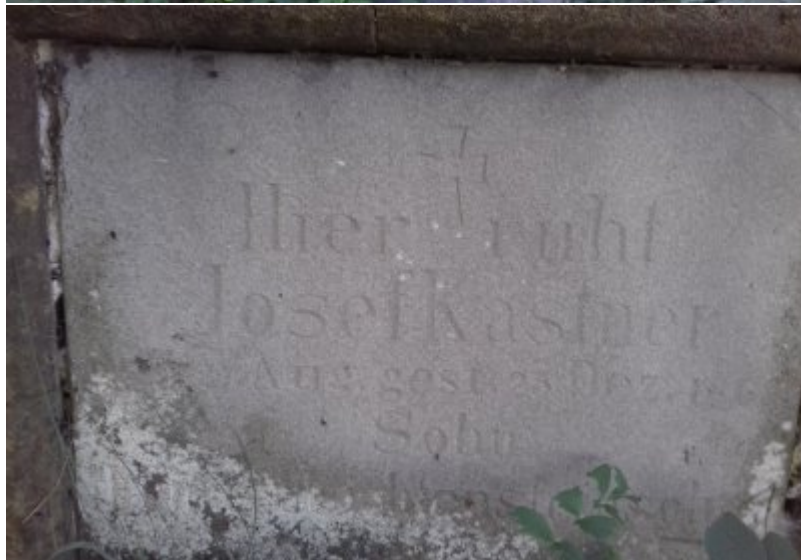

První písemná zmínka o obci pochází z roku 1325. Od roku 1436 byla obec městečkem, od roku 1890 do poloviny 20. století městem a v roce 1930 měla přes tisíc obyvatel (samotný Kolštejn 1010 obyvatel), včetně všech připojených osad 1331 obyvatel, převážně německé národnosti.

Zdroj: Wikipedia, stránky obce a farnosti

Photogalerie

















Technické fotografie