


Identifikationsangaben

Lokalita	Dolní Zálezly
Gemeinschaft	Dolní Zálezly
Bezirk	Ústí nad Labem
Erdstrich	Ústecký kraj
Katastrální území	Dolní Zálezly, Kode: 630365
GPS-Koordinaten	50° 35' 48.5" 14° 2' 18.0"
Německý název	Salesel
Výměra	1 942 m ²
Vlastnictví	Obec
Kontakt	Obecní úřad Dolní Zálezly
Vlastník	Obec Dolní Zálezly
Stav	Udržovaný v původní podobě
Opuštěno	Nein



Dolní Zálezly (německy Salesel) jsou obec v okrese Ústí nad Labem. V roce 2011 zde trvale žilo 545 obyvatel.

První písemná zmínka o obci pochází buď z roku 1226, nebo již z roku 1218. V roce 1949 došlo k přejmenování obce na Dolní Zálezly, aby se odlišila od blízké vesnice Horní Zálezly (do té doby také jen Zálezly), která je jen 8 km vzdálená.

Obec byla známým místem rybolovu, byla také vyhlášena svými Meruňkovými slavnostmi. Vyjma meruňek se zde dlouhá léta pěstovala také réva vinná, ale z vinic zde nyní lze najít jen zbytky kamenných valů a teras ve stráních zcela zarostlých lesy.


Počet obyvatel v roce 1930 - 779

Počet obyvatel v roce 2011 - 545


Zdroj: Wikipedia, Český statistický úřad, webové stránky obce/města, Katastrální úřad, Omnium

Photogalerie





Technické fotografie





UZAMYKACÍ DOBA HŘBITOVA

léto: 20.00 - 8.00 hodin

zima: 16.30 - 8.00 hodin