


Identifikační údaje

Lokalita	Vlkov
Obec	Vlkov
Okres	Náchod
Kraj	Královéhradecký kraj
Katastrální území	Vlkov u Jaroměře, kód: 784079
GPS souřadnice	50° 18' 30.7" 15° 53' 39.0"
Hist. název	Wilkau
Výměra	1 522 m ²
Vlastnictví	Obec
Kontakt	Obec Vlkov Vlkov 120 551 01 Jaroměř Telefon: 491 810 650 E-mail: ouvlkov@email.cz
Vlastník	Obec Vlkov Vlkov 120 551 01 Jaroměř
Stav	Udržovaný v původní podobě
Opuštěno	Ne




Obec Vlkov se nachází v okrese Náchod.

První písemná zmínka o obci pochází z roku 1546. Jak dokládají četné archeologické nálezy, území obce bylo opakovaně osídleno již od pravěku. Bylo doloženo pravěké sídliště a pohřebiště, objekty slezskoplatěnické a lužické kultury, dále nálezy z doby římské i slovanské. Středověkým předchůdcem dnešní osady byla pravděpodobně ves Vlkovyje, připomínaná v této lokalitě r.1228.

Zdroj: Wikipedia


Fotogalerie











Technické fotografie